



RUTAS

X YUCATÁN

WWW.TURISMOYUCATÁN.COM



📍 Parada 1: Motul (Pueblo Mágico) – A 45 Min de Mérida

El despertar de los sabores y la historia.

Nuestra primera parada es para consentir al paladar y conocer el corazón de este encantador Pueblo Mágico.

Desayuno en el Mercado Municipal: Sube al segundo piso del mercado "20 de Noviembre". Aquí nació el platillo estrella del estado: los auténticos Huevos Motuleños. Pídelos con su tradicional salsa de tomate, jamón, chícharos y plátano macho frito.

RESTAURANTE EL MIRADOR – CHEF. EDWARD VIDAL

Iglesia de San Juan Bautista: Una joya colonial ubicada en el centro del pueblo. Su imponente fachada de piedra y su mística arquitectura te transportarán en el tiempo.



Museo Biblioteca Felipe Carrillo Puerto: Visita la casa natal de este célebre exgobernador y líder revolucionario yucateco. Un recorrido rápido pero indispensable para entender la historia de la región.

Cenote Sambulá: Ubicado dentro de la comunidad, es un cenote de tipo caverna con aguas cristalinas e iluminación artificial. Ideal para refrescarte antes de continuar el viaje.





Parada 2: Z.A de Xcambó – A 20 Min de Motul

El antiguo puerto comercial de los mayas.

Dejamos la tierra adentro para acercarnos a la costa. Xcambó es un asentamiento maya único, levantado sobre un impresionante humedal.

Qué ver:

Explora el Templo de la Cruz, el Templo de los Sacrificios y los vestigios de un asentamiento que sirvió como el principal centro de producción y comercio de sal en la época prehispánica.

El detalle: Al ser un sitio menos concurrido que otras grandes zonas arqueológicas, podrás tomar fotos espectaculares sin multitudes.



El Mascarón de Estuco Escondido: En una de las secciones del sitio (en la subestructura de los edificios principales), se conservan restos de un antiguo mascarón modelado en estuco que representa a una deidad maya, probablemente vinculada al sol o al linaje gobernante.

Costo: \$105 Mexicanos | \$210 Extranjeros
Domingos GRATIS MEXICANOS
Horario: 8:00 a.m. a 05:00 p.m.
(Último acceso 4:00 pm)

Recomendaciones:
Botella de Agua y Repelente de Mosquitos.






🌸 Parada 3: Salineras de Xtampú – A 5 Min de Xcambó

El espejo rosa de Yucatán.

Literalmente a unos minutos de Xcambó, te topará con un paisaje que parece sacado de un sueño.

Déjate sorprender por las intensas tonalidades rosas de las charcas salineras, causadas por la alta concentración de sal y microorganismos en el agua.

Tip de foto: Los montículos de sal blanca contrastando con el agua rosa son el fondo perfecto para tus redes sociales. ¡Apoya a la cooperativa local comprando un saquito de sal de grano.



Mejor Temporada: de Marzo a Agosto

Evita las lluvias de Septiembre y Octubre es muy probable que encientes el agua color café o verde.

Hora Mágica: de 11:00 A.M. a 2:00 P.M aquí el agua se ve más rosa.

Costo: \$20 MX

Tip: Lleva efectivo para comprar souvenirs, sal, artesanias y propinas para los guías.



Parada 4 : Telchac Puerto – A 11 Min de Xtampú

Tranquilidad Brisa y Sabor a Mar.

Es momento de relajarse, sentir la arena y disfrutar del mar esmeralda y calmado que caracteriza a esta zona costera.

Qué hacer: Camina por su tranquilo muelle, respira el aire marino y refréscate con un coco helado. Sus playas son perfectas para darte un chapuzón sin el bullicio de los puertos más grandes.

Spots de Foto: Letras Monumentales de Telchac, Silla de Playa Gigante, Tiburón y Monumento a Chaac.

Artesanías en Concha y Coco: Ubicadas justo a la entrada del malecón podrás ver los puestos de artesanías, ideal para comprar tus recuerdos.



Restaurantes

Sol Mar: C. 22 98C, entre 19 y 21, 97407 Telchac

Sea Friends: C. 19 106, 97407 Telchac Puerto,

El Pescador: C. 23 1714, Telchac, 97407 Telchac


Constantino Bistro: C. 22 97, entre 21 y 23,

Dulcería Tradicional de Coco

Dulcería Israel: C. 20 27 y 29, 97404 Telchac

Dulce Telchac: C. 20 420, 97407 Telchac

Dulcería Chay: C. 23 105-D-X 26, centro, 97407





Parada 5: Uaymitún – A 25 Min de Telchac

El santuario de los flamencos rosa.

De camino de regreso hacia el poniente, haremos una parada imperdible a la orilla de la ciénaga.

El avistamiento: Sube al mirador gratuito de Uaymitún para observar de cerca a las colonias de majestuosos flamencos rosa en su hábitat natural. Verlos alimentarse y volar en grupo sobre el agua es un espectáculo natural que te robará el aliento.

¡Lleva buen zoom en tu cámara!



¿Sabías que?: El color rosa tan característico de los flamencos no es de nacimiento; de hecho, cuando nacen son de color gris o blanco. Su espectacular tono rosado se debe completamente a su dieta.

Los flamencos se alimentan principalmente de algas microscópicas, bacterias y, sobre todo, de un pequeño crustáceo llamado **Artemia salina** (el cual abunda en lugares como las salineras de Xtampú o las ciénagas de Celestún y Uaymitún)



Bonus: Progreso – A 20 Min de Uaymitún

Aquí puedes caminar junto al mar esmeralda, tomarte la foto del recuerdo en las letras monumentales de "PROGRESO" y admirar de cerca el muelle de altura, considerado uno de los más largos del mundo.

A lo largo del andador, el ambiente se llena de vida con música, artesanos locales y vendedores de antojitos yucatecos; es el momento perfecto para refrescarte con un coco helado o disfrutar de una crujiente marquesita tradicional mientras caminas con los pies en la arena.



Quickly®
CAR RENTAL

www.quicklycar.com.mx



999 900 5548